

PROFIL
KECAMATAN RANAH PESISIR



KABUPATEN
PESISIR SELATAN
PROVINSI SUMATERA BARAT

2021



KATA PENGANTAR

Pertama-tama kami mengucapkan rasasyukur dan menyambut baik dengan di terbitkannya buku “PROFIL KECAMATAN RANAH PESISIR” ini. Buku ini sangat bermanfaat dalam rangka mengefektifkan dan mengoptimalkan untuk penyajian informasi data yang mendetail seputar kondisi Kecamatan Ranah Pesisir. Disamping itu, buku ini juga merekam informasi perkembangan kondisi Kecamatan Ranah Pesisir dalam segala aspek baik itu dibidang Pemerintahan, Pembangunan dan Pembinaan Kemasyarakatan. Melalui buku ini kami dapat menginformasikan kepada masyarakat luas, investor, pemerhati ekonomi ataupun sosial tentang potensi yang dimiliki Kecamatan Ranah Pesisir dalam upaya peningkatan aspek-aspek tersebut dimasa mendatang.

Selanjutnya kami mengucapkan ribuan terima kasih kepada semua pihak yang telah membantu terwujudnya buku “PROFIL KECAMATAN RANAH PESISIR” ini, semoga buku ini bermanfaat bagi kita bersama demi perkembangan daerah kita tercinta ini dimasa mendatang.

Ranah Pesisir, Maret 2021



KAMAT RANAH PESISIR

ZUL Arzil, S.Sos

NIP. 19650101 198602 1 004

DAFTAR ISI

| | |
|---|-----------|
| KATA PENGANTAR..... | I |
| DAFTAR ISI | ii |
| BAB I KEADAAN GEOGRAFIS | |
| 1.1 Letak Geografis dan Keadaan Umum..... | 1 |
| 1.2 Jumlah Nagari, Kampung, Pasar dan Batas Nagari di Kecamatan Ranah Pesisir..... | 2 |
| 1.3 Orbitasi, Waktu Tempuh | 2 |
| BAB II PEMERINTAHAN | |
| 2.1 Komposisi Pegawai Negeri | 4 |
| 2.2 Nama Wali Nagari Se Kecamatan Ranah Pesisir..... | 5 |
| 2.3 Nama Camat Di Kecamatan Ranah Pesisir | 5 |
| BAB III KEPENDUDUKAN | |
| 3.1 Jumlah Penduduk Dikecamatan Ranah Pesisir | 7 |
| 3.2 Jumlah KK di Kecamatan Ranah Pesisir | 8 |
| BAB IV PENDIDIKAN | |
| 4.1 Sarana Pendidikan | 9 |
| BAB V SARANA KESEHATAN | |
| 5.1 Jumlah Fasilitas Kesehatan Di Nagari | 11 |
| 5.2 Bidang Kesehatan di Kecamatan Ranah Pesisir | 11 |
| BAB VI AGAMA | |
| 6.1 Jumlah Masjid di Kecamatan Ranah Pesisir..... | 12 |
| BAB VII PERTANIAN | |
| 7.1 Sektor Pertanian dan Peternakan..... | 14 |
| BAB VIII Keuangan dan Perekonomina | |
| 8.1 Keuangan dan Perekonomina | 19 |

**PROFIL CAMAT RANAH PESISIR
SELAKU PEMBINA TP PKK KECAMATAN RANAH PESISIR**



Nama : Zul Arzil, S.Sos
Tempat/ Tanggal lahir : Surantih / 01 Januari 1964
Agama : Islam
Pendidikan : Serjana (S-1)
Alamat : Balai Selasa, Kecamatan Ranah Pesisir
Nama Istri : Nurmi
Jumlah Anak : 4 (Empat) Orang
: 1. Meta Muharzil Gusmi
: 2. Ratna Sari Dwi Muharzil
: 3. Bayu Saputra Muharzil
: 4. Fadel Fikri Muharzil
Riwayat Pekerjaan : Tahun 2017 – Sekarang : Camat Ranah Pesisir
: Tahun 2007 – 2016 : Sekretaris PSDA Kab. Pesisir
: Selatan
: Tahun 1986 – 2007 : Pegawai Kantor Camat Lengayang

**PROFIL KETUA TIM PENGGERAK
TP PKK KECAMATAN RANAH PESISIR**



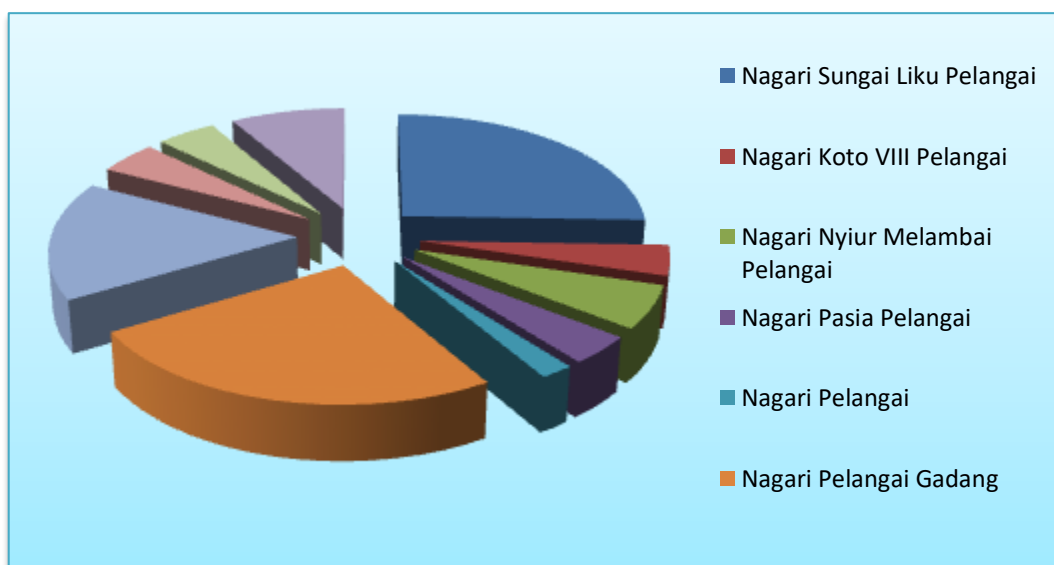
Nama : Nurmi
Tempat/ Tanggal lahir : Pasar Kambang / 08 November 1963
Agama : Islam
Pendidikan : Serjana (S-1)
Alamat : Balai Selasa, Kecamatan Ranah Pesisir
Nama Suami : Zul Arzil, S.Sos
Jumlah Anak : 4 (Empat) Orang
: 1. Meta Muharzil Gusmi
: 2. Ratna Sari Dwi Muharzil
: 3. Bayu Saputra Muharzil
: 4. Fadel Fikri Muharzil
Riwayat Pekerjaan : Tahun 2017 - Sekarang : Ketua TP PKK Kec. Ranah Pesisir
: Tahun 2011 - 2016 : Guru SD di Kec. IV Jurai Painan
: Tahun 1983 - 2010 : Guru SD di Kec. Lengayang

BAB I KEADAAN GEOGRAFIS

1.1 Letak Geografis dan Keadaan Umum

Kecamatan Ranah Pesisir sebagai salah satu Kecamatan di Kabupaten Pesisir Selatan, mempunyai luas 564,39 km². Berbatasan sebelah Utara dengan Kecamatan Lengayang, Timur berbatasan dengan Linggo Sari Baganti, Selatan dengan Kabupaten Solok Sebelah Utara Berbatas dengan Samudera Indonesia. Kecamatan Ranah Pesisir terdiri dari 10 Nagari dengan Nagari terluasnya adalah Nagari Pelangai Gadang yang luasnya mencapai 142,19 Km². Sedangkan Nagari dengan luas terkecil adalah Nagari Pelangai luasnya mencapai 91,00 Km².

Gambar 1 Peta dan Luas Nagari di Kecamatan Ranah Pesisir



1.2 Jumlah Nagari, Kampung, Pasar dan Batas Nagari di Kecamatan Ranah Pesisir

Tabel 1.1 Jumlah Nagari, Kampung dan Pasar di Kecamatan Ranah Pesisir

| No | Nama Nagari | Nama Kampung | Pasar |
|----|------------------------|------------------------|-------|
| 1 | Sungai Liku Pelangai | Kelok Koto Langang | |
| | | Sungai Liku Tengah | |
| | | Sungai Liku Ateh | |
| 2 | Koto VIII Pelangai | Koto VIII Hilie | |
| | | Koto VIII Mudiak | |
| 3 | Nyiur Melambai Peangai | Air Tambang | |
| | | Sumedang | |
| 4 | Pasia Pelangai | Padang Laban | |
| | | Labuhan | 1 |
| 5 | Pelangai | Air Batu | |
| | | Koto Nan IV | 1 |
| 6 | Pelangai Gadang | Limau Sundai Teratak | |
| | | Paneh | |
| | | Pelangai Gadang | |
| 7 | Pelangai Kaciak | Pelangai Kaciak Hilia | |
| | | Pelangai Kaciak Mudiak | |
| | | Koto Gadang | |
| 8 | Sungai Tunu Utara | Koto Panjang | |
| | | Tanjung Durian | |
| | | Koto Kabun | |
| 9 | Sungai Tunu | Pasar Sungai Tunu | 1 |
| | | Ampalu | |
| | | Labuah Gajah | |
| 10 | Sungai Tunu Barat | Koto Baru | |
| | | Koto Baru Rawang | |
| | | Muaro Pandan | |
| | | Koto Marapak | |
| | | Padang Siriah | |

Tabel 1.2. Batas Wilayah Nagari di Kecamatan Ranah Pesisir

| Nagari | Batas Wilayah | |
|----------------------|----------------|--|
| Sungai Liku Pelangai | Utara | Dengan Kecamatan Lengayang |
| | Selatan | Dengan Nagari Pelangai Gadang dan Koto VIII Pelangai |
| | Timur | Dengan Bukit Barisan Kabupaten Solok |
| | Barat | Dengan Nagari Pasia Pelangai |
| Pasia Pelagai | Utara | Dengan Kecamatan Lengayang |
| | Selatan | Dengan Nagari Nyiur Melambai |
| | Timur | Dengan Nagari Sungai Liku Pelangai |

| | | |
|-------------------------|----------------|--|
| | Barat | <i>Dengan Samudera Indonesia</i> |
| Nyiur Melambai Pelangai | Utara | <i>Dengan Nagari Pasia Pelangai</i> |
| | Selatan | <i>Dengan Nagari Pelangai</i> |
| | Timur | <i>Dengan Nagari Koto VIII Pelangai</i> |
| | Barat | <i>Dengan Samudera Indonesia</i> |
| Koto VIII Pelangai | Utara | <i>Dengan Nagari Sungai Liku</i> |
| | Selatan | <i>Dengan Nagari Pelangai</i> |
| | Timur | <i>Dengan Nagari Pelangai Gadang</i> |
| | Barat | <i>Dengan Nagari Nyiur Melambai</i> |
| Pelangai | Utara | <i>Dengan Nagari Pelangai Gadang</i> |
| | Selatan | <i>Dengan Nagari sungai Tunu Utara</i> |
| | Timur | <i>Dengan Nagari Pelangai Kacaik</i> |
| | Barat | <i>Dengan Nagari Nyiur Melambai</i> |
| Pelangai Gadang | Utara | <i>Dengan Nagari Sungai Liku Pelangai</i> |
| | Selatan | <i>Dengan Nagari Pelangai Kacaik</i> |
| | Timur | <i>Dengan Bukit Barisan Kabupaten Solok</i> |
| | Barat | <i>Dengan Nagari Koto VIII Pelangai</i> |
| Pelangai Kacaik | Utara | <i>Dengan Nagari Pelangai Gadang</i> |
| | Selatan | <i>Dengan Nagari Sungai Tunu Utara- Kec. LSB</i> |
| | Timur | <i>Dengan Bukit Barisan Kabupaten Solok</i> |
| | Barat | <i>Dengan Nagari Pelangai</i> |
| Sungai Tunu Utara | Utara | <i>Dengan Nagari Pelangai Kacaik</i> |
| | Selatan | <i>Dengan Nagari Sungai Tunu</i> |
| | Timur | <i>Kec. LSB (Linggo Sari Baganti)</i> |
| | Barat | <i>Dengan Nagari Sungai Tunu Barat</i> |
| Sungai Tunu | Utara | <i>Dengan Nagari Sungai Tunu Utara</i> |
| | Selatan | <i>Kec. LSB (Linggo Sari Baganti)</i> |
| | Timur | <i>Kec. LSB (Linggo Sari Baganti)</i> |
| | Barat | <i>Dengan Nagari Sungai Tunu Barat</i> |
| Sungai Tunu Barat | Utara | <i>Dengan Nagari Nyiur Melambai</i> |
| | Selatan | <i>Kec. LSB (Linggo Sari Baganti)</i> |
| | Timur | <i>Dengan Nagari Sungai Tunu</i> |
| | Barat | <i>Dengan Samudera Indonesia</i> |

1.3 Orbitasi, Waktu Tempuh

Tabel 1.3. Orbitas

| | |
|----------------------------|------------------------------------|
| Jarak Ibu Kecamatan | Ke ibu Kota Kabupaten 74 Km |
| Waktu Jarak Tempuh | ± 90 Menit |
| Jarak Ibu Kecamatan | Ke Ibu Kota Provinsi 150 Km |
| Waktu Jarak Tempuh | ± 200 Menit |

BAB II
PEMERINTAHAN

2.1 Komposisi Pegawai Negeri

Kondisi Aparatur adalah potensi Aparatur Kecamatan yang merupakan ujung tombak Pemerintah yang berhubungan langsung dengan pemerintah desa/Nagari dan masyarakat, sehingga diperlukan kualitas dan dedikasi yang tinggi bagi para aparat kecamatan. Untuk mewujudkan hal tersebut, maka dalam upaya meningkatkan sumber daya manusia maka aparat yang ada perlu diberi kesempatan untuk mengikuti pendidikan lanjutan, baik dalam bentuk pendidikan penjenjangan maupun pendidikan formal / sekolah yang lebih tinggi, disamping itu secara periodik perlu dilakukan pembinaan baik melalui apel pagi, rapat staf dan kegiatan lainnya yang dapat meningkatkan disiplin, motivasi kerja, kinerja dedikasi dan loyalitasnya.

Tabel 2.1 Data Aparatur Kecamatan sebagai berikut :

| NO | Nama | NIP | Pangkat |
|----|------------------------------|-----------------------|----------------------------------|
| 1 | ZUL ARZIL.S,Sos | 19790116201001 2015 | CAMAT IV/b |
| 2 | KARMAIDI, S.Sos | 19660618 198703 1 004 | Sekretaris IV/a |
| 3 | ASMAYETI, S.Sos | 196804271993082001 | Kasi Pememerintahan III/d |
| 4 | ALKISMANTO | 197104052009061005 | Plh.Kasi Kessos III/a |
| 5 | WEDIA RONASTI, S.Sos | 197205111992032003 | Kasi Ekobang III/d |
| 6 | KARMAIDI, S.Sos | 19660618 198703 1 004 | Plh. Kasi Trantib IV/a |
| 7 | NURSYALMA SD,M.HUM | 97301121993032001 | Kasi Adminduk III/d |
| 8 | YUHELMI | 196605041991022002 | Kasubag Kepegawaian III/c |
| 9 | ASRIMAL NONG HADRA, S.Sos | 198308282014021001 | Kasubag Keuangan & Perc III/b |
| 10 | M. AMRULLAH | 196501071991031007 | Staf III/b |
| 11 | JUSNIDA.R | 197206051993032007 | Staf III/b |
| 12 | YENI ALVIA SUSANTI, S.Pt | 197901162010012015 | Staf III/c |
| 13 | RAHIMI HUSVA | 196310242002122001 | Staf II/d |
| 14 | ISMAYANTI | 196510152002122001 | Staf |

| | | | |
|----|-------------------------|--------------------|---------------|
| | | | III/a |
| 15 | NURWATNI OSERA, A.Md | 198110142010012025 | Staf III/a |
| 16 | SUHARMAN | 19661231200701108 | Staf II/d |
| 17 | SRI GUSNENGSIH | 198508152014072004 | Staf II/b |
| 18 | SOSTEM | 197109272007011003 | Staf II/d |

2.2 Nama Wali Nagari Se Kecamatan Ranah Pesisir

Pemerintahnan kecamatan Ranah Pesisir terbagi 10 Nagari di pimpin oleh Sebanyak 10 Orang Wali Nagari.

Tabel 2.2 Nama Wali Nagari sebagai berikut Keadaan 2020 :

| | Wilayah Nagari Pemerintah | Nama Wali Nagari |
|----|---------------------------|-------------------------------|
| 1 | Sungai Liku Pelangai | Darmawan, S.Ag |
| 2 | Pasia Pelangai | Alwisman |
| 3 | Nyiur Melambai Pelangai | Plh. Alkismanto |
| 4 | Koto VIII Pelangai | Syafridul, S.Ag |
| 5 | Pelangai | Hengki Gunawan Sastra, S.Pd.I |
| 6 | Pelangai Gadang | Toni Afrizal |
| 7 | Pelangai Kacaik | Ramadhani, S.Pd.I |
| 8 | Sungai Tunu Utara | Zul Afwan |
| 9 | Sungai Tunu | Amril, A.Md |
| 10 | Sungai Tunu Barat | ZulKifli |

2.3 Nama Camat Kecamatan Ranah Pesisir

Dibawah ini adalah tabel periode masa Tugas Camat di Kecamatan Ranah Pesisir antara Lain :

Tabel 2.3 Nama Camat Wilayah Kecamatan Ranah Pesisir Tahun 1956 - Sekarang

| NO | Nama | Masa Jabatan |
|----|---------------------|--------------|
| 1 | Abdul Aziz | 1956 - 1960 |
| 2 | Djahir | 1960 - 1960 |
| 3 | Sofyan Raoef | 1960 - 1961 |
| 4 | Sabaruddin L Bungsu | 1961 - 1964 |
| 5 | Amran Saibi | 1964 - 1968 |
| 6 | Yulinas. BA | 1968 - 1972 |
| 7 | Ibrahim Palma | 1972 - 1976 |

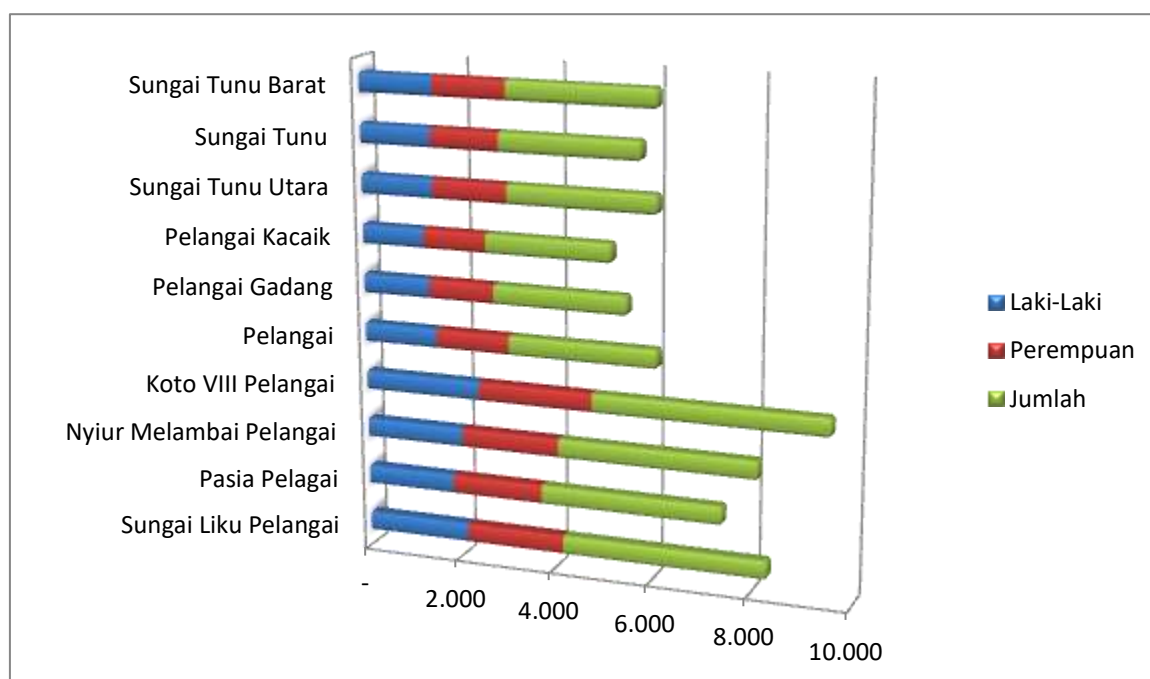
| | | |
|----|------------------------|-----------------|
| 8 | Asril Alam | 1976 - 1978 |
| 9 | Amzah Eny | 1978 - 1981 |
| 10 | Drs. Khairul | 1981 – 1988 |
| 11 | H.Moh Nazil. BA | 1988 – 1991 |
| 12 | Drs. Rubais | 1993 – 1996 |
| 13 | Drs. Mustamar | 1996 – 1999 |
| 14 | Drs. Yon Hardi | 1999 – 2002 |
| 15 | Drs. Syafrinal | 2002 – 2003 |
| 16 | Drs. Syamsir Abas | 2003 – 2005 |
| 17 | Drs. Syalaliddin | 2005 – 2006 |
| 18 | Drs. Azral | 2006 – 2010 |
| 19 | Ir. Nuzirwan.N.MT | 2010 – 2012 |
| 20 | Fachruddin, SH | 2012 – 2014 |
| 21 | Drs. Yespi Nawiarsih | 2014 - -2014 |
| 22 | Drs. Irwan | 2014 – 2016 |
| 23 | Alfis Basyir, SE.M.Hum | 2016 – 2016 |
| 24 | Zul Arzil, S.Sos | 2016 - sekarang |

BAB III KEPENDUDUKAN

3.1 Jumlah Penduduk Di Kecamatan Ranah Pesisir

Berdasarkan hasil BPS (Badan Pusat Statistik) tahun 2018 , tercatat jumlah penduduk Kecamatan Ranah Pesisir adalah sebanyak 30.313 orang, terdiri dari 14.754 orang penduduk laki-laki dan 15.568 orang penduduk perempuan, sedangkan jumlah rumah tangga sebanyak 6.986 rumah tangga, dengan rata-rata anggota rumah tangga sebanyak 4 orang. Rasio jenis kelamin penduduk Kecamatan Ranah Pesisir adalah 94 % , artinya dalam setiap 100 orang penduduk perempuan terdapat 95 orang penduduk laki-laki.

Gambar 2. Rasio Jenis Kelamin Penduduk Kecamatan Ranah Pesisir Menurut Nagari



Tabel 3.1 Jumlah Penduduk Dikecamatan Ranah Pesisir Tahun 2016

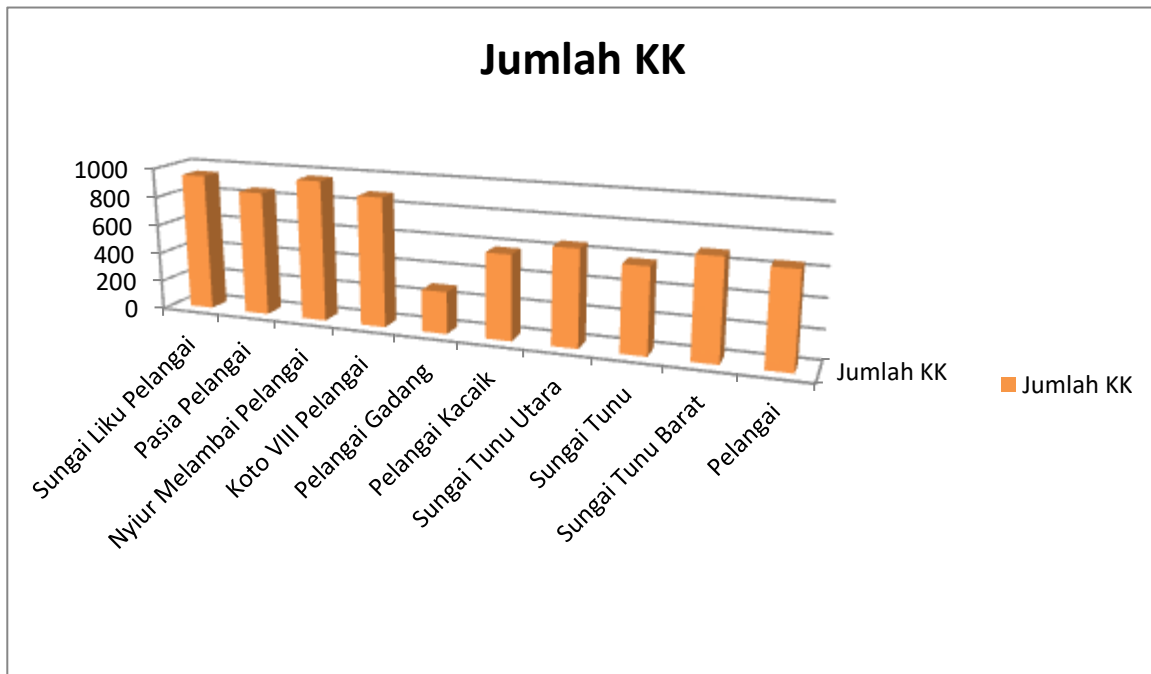
| NO | Nama Nagari | Jumlah Penduduk | | Jumlah L+P |
|----|-------------------------|-----------------|-----------|------------|
| | | Laki-Laki | Perempuan | |
| 1 | Sungai Liku Pelangai | 2.137 | 2.039 | 4.176 |
| 2 | Pasia Pelangai | 1.840 | 1.881 | 3.721 |
| 3 | Nyiur Melambai Pelangai | 2.054 | 2.021 | 4.075 |
| 4 | Koto VIII Pelangai | 2.413 | 2.363 | 4.776 |
| 5 | Pelangai | 1.529 | 1.531 | 3.060 |
| 6 | Pelangai Gadang | 1.393 | 1.362 | 2.755 |
| 7 | Pelangai Kacaik | 1.292 | 1.304 | 2.596 |
| 8 | Sungai Tunu Utara | 1.504 | 1.552 | 3.056 |
| 9 | Sungai Tunu | 1.480 | 1.413 | 2.893 |
| 10 | Sungai Tunu Barat | 1.532 | 1.520 | 3.052 |

3.2 Jumlah KK Di Kecamatan Ranah Pesisir

Tabel 3.2 Jumlah KK Di Kecamatan Ranah Pesisir

| NO | Nama Nagari | Jumlah KK |
|----|-------------------------|-----------|
| 1 | Sungai Liku Pelangai | 945 |
| 2 | Pasia Pelangai | 855 |
| 3 | Nyiur Melambai Pelangai | 966 |
| 4 | Koto VIII Pelangai | 887 |
| 5 | Pelangai | 646 |
| 6 | Pelangai Gadang | 287 |
| 7 | Pelangai Kacaik | 579 |
| 8 | Sungai Tunu Utara | 656 |
| 9 | Sungai Tunu | 582 |
| 10 | Sungai Tunu Barat | 683 |

Gambar 2. Grafik Jmlah KK di Kecamatan Ranah Pesisir



BAB IV
PENDIDIKAN

4.1 Sarana Pendidikan

Jumlah sarana pendidikan dasar, menengah dan atas baik Negeri maupun swasta di Kecamatan Dikecamatan Ranah Pesisir adalah 29 Unit Sekolah Dasar (SD), 5 Unit Sekolah Lanjutan Tingkat Pertama (SLTP), serta 4 unit Sekolah Menengah Atas (SMA). Selain fasilitas sekolah umum juga terdapat sekolah Agama Islam yaitu 1 unit Madrasah Tsanawiyah (MTs) yang terdiri dari 1 unit MTs Negeri, dan 1 unit MAN

| NO | Nama Nagari | Sarana Pendidikan |
|-----------|-------------------------|--------------------------|
| 1 | Sungai Liku Pelangai | SDN 20 Koto Langang |
| | | SDN 10 Sungai Liku |
| | | SDN 12 Koto Langang |
| | | MIS Sungai Liku |
| | | SMP N 4 Ranah Pesisir |
| 2 | Pasia Pelangai | SDN 7 Labuhan |
| | | SDN 8 Padang Laban |
| | | SDN 17 Padang Laban |
| 3 | Nyiur Melambai Pelangai | SDN 09 Air Tambang |
| | | SDN 25 Air Tambang |
| | | SDN 18 Sumedang |
| 4 | Koto VIII Pelangai | SDN 04 Koto VIII Hilir |
| | | SDN 05 Koto VIII Mudiak |
| | | SDN 06 Koto VIII Mudiak |
| | | SDN 24 Koto VIII Mudiak |
| | | MTsN Balai Selasa |
| | | MIS Simpang Pale |
| | | MAN Balai Selasa |
| | | SMP N 3 Ranah Pesisir |
| | | SMK N 1 Ranah Pesisir |
| 5 | Pelangai | SD N 01 Koto Nan IV |
| | | SD N 02 Koto Nan IV |
| | | SD N 28 Koto Nan IV |
| | | SDLB Balai Selasa |
| | | SMK Adi Karya |
| 6 | Pelangai Gadang | SD N 03 Pelangai Gadang |
| | | SD N 22 Pelangai Gadang |
| | | SMA N 1 Ranah Pesisir |
| 7 | Pelangai Kacaik | SD N 13 Pelangai Kaciak |
| | | SD N 14 Pelangai Kaciak |
| | | SD N 26 Pelangai Kaciak |
| | | SMP N 5 Ranah Pesisir |

| | | |
|----|-------------------|--------------------------|
| 8 | Sungai Tunu Utara | SD N 29 Koto Panjang |
| | | SD N 21 Koto Gadang |
| | | |
| 9 | Sungai Tunu | SD N 15 Koto Kabun |
| | | SD N 16 PS Sungai Tunu |
| | | SD N 23 Ampalu |
| | | SMP N 2 Ranah Pesisir |
| | | SMA N 2 Ranag Pesisir |
| 10 | Sungai Tunu Barat | SD N 17 Padang Sirih |
| | | SD N 27 Koto Baru |
| | | SD N 30 Koto Baru Rawang |
| | | |

BAB V
SARANA KESEHATAN

5.1 Jumlah Fasilitas Kesehatan Menurut Nagari

| No | Nama Nagari | Sarana Kesehatan | Nama Bidan |
|----|----------------------|------------------------|--------------------|
| 1 | Pelangai | Puskesmas Balai Selasa | Deri Zarwita, S.Km |
| | | Pustu Air Batu | Riska Hadia |
| 2 | Sungai Tunu Barat | Pustu Muaro Pandan | Risna Sri Susanti |
| 3 | Nyiur Melambai | Pustu Air Tambang | Fitrwati |
| 4 | Pelangai Gadang | Pustu Pelangai Gadang | Ratna Deli |
| 5 | Sungai Tunu | Pustu Sungai Tunu | Ratna Dewi |
| 6 | Sungai Liku Pelangai | Pustu Sungai Liku | Etmisal Fitrianti |

5.2 Bidang Kesehatan Puskesmas Kecamatan Ranah Pesisir

- ❖ Puskesmas : 1 Buah
- ❖ Poli : Poli Gigi
: Poli KB
: Poli KIA
- ❖ Dokter Umum : 2 Orang
- ❖ Bidan : 32 Orang
- ❖ Posyandu : 47 Buah

BAB VI AGAMA

6.1 Jumlah Masjid, Mushalla dan Surau Menurut Nagari

| NO | NAMA MASJID | NAGARI |
|----|-----------------|----------------------|
| | Nurul Haq | Sungai Liku Pelangai |
| | Baiturrahman | Sungai Liku Pelangai |
| | Baiturahim | Sungai Liku Pelangai |
| | Nurul Yaqin | Sungai Liku Pelangai |
| | | |
| | Taqwa | Pasia Pelangai |
| | Baitul Mkmur | Pasia Pelangai |
| | Nurul Iman | Pasia Pelangai |
| | Baiturrahman | Pasia Pelangai |
| | Jamiatul Ikhsan | Pasia Pelangai |
| | Darul Taufiq | Pasia Pelangai |
| | Lailatul Qadar | Pasia Pelangai |
| | | |
| | Nurul Islam | Koto VIII Pelangai |
| | Syuhada | Koto VIII Pelangai |
| | Istiqlal | Koto VIII Pelangai |
| | Nurul Falah | Koto VIII Pelangai |
| | Mukhlisin | Koto VIII Pelangai |
| | Al-Manar | Koto VIII Pelangai |
| | | |
| | Nurul Hikma | Pelangai |
| | Al-Qubra | Pelangai |
| | Taqwa | Pelangai |
| | | |
| | Khairul Amal | Pelangai Gadang |

| | | |
|--|----------------|-------------------|
| | Shilaturrahmi | Pelangai Gadang |
| | Darul Mizan | Pelangai Gadang |
| | | |
| | Jamiatul Islam | Pelangai Kaciak |
| | Istiqamah | Pelangai Kaciak |
| | Taqwa | Pelangai Kaciak |
| | | |
| | At-Taqwa | Sungai Tunu Utara |
| | Istiqamah | Sungai Tunu Utara |
| | Nurul Huda | Sungai Tunu Utara |
| | | |
| | Nurul Islam | Sungai Tunu |
| | Nurul Yakin | Sungai Tunu |
| | Nurul Iman | Sungai Tunu |
| | Sabilillah | Sungai Tunu |
| | | |
| | Babul Khairat | Sungai Tunu Barat |
| | Hubbul Wathan | Sungai Tunu Barat |
| | Dhiyaul Islam | Sungai Tunu Barat |
| | Bustanul Yaqin | Sungai Tunu Barat |

BAB VII

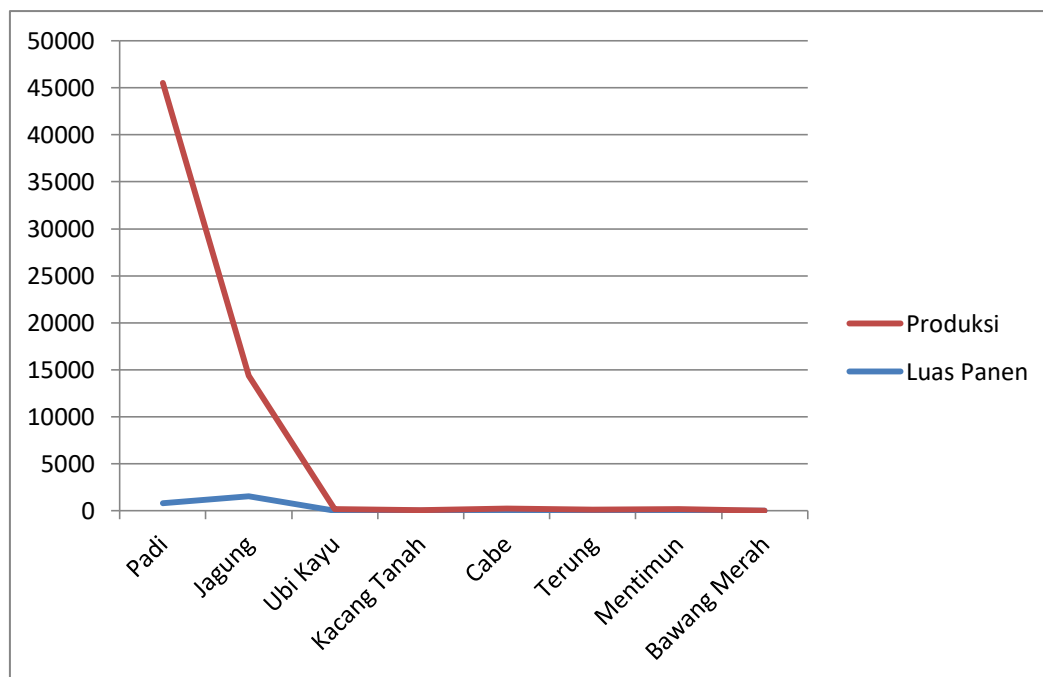
PERTANIAN DAN PETERNAKAN

7.1 Sektor Pertanian

a. Kondisi yang ada pada saat ini adalah sebagai berikut :

Hasil Panen dibidang Pertanian pada tahun 2017 di Kecamatan Ranah Pesisir

| No | Hasil Pertanian | Luas Panen (Ha) | Produksi (Ton) |
|----|-----------------|--------------------|-------------------|
| 1 | Padi | 8.002 | 44.709,30 |
| 2 | Jagung | 1.568,50 | 12.826,70 |
| 3 | Ubi Kayu | 4,00 | 176,17 |
| 4 | Kacang Tanah | 18,80 | 34,04 |
| 5 | Cabe | 17 | 240,00 |
| 6 | Terung | 7,00 | 108,00 |
| 7 | Mentimun | 12 | 198 |
| 8 | Bawang Merah | 4 | 28 |
| | | | |



Tabel 7.1 Nama Kelompok Tani Pernagari

| Sungai Liku Pelangai | |
|----------------------|-------------|
| Jumlah | 23 Kelompok |
| Madya | 2 Kelompok |
| Lanjut | 17 Kelompok |
| Pemulah | 4 Kelompok |

| Pasia Pelangai | |
|----------------|-------------|
| Jumlah | 19 Kelompok |
| Madya | 2 Kelompok |
| Lanjut | 4 Kelompok |
| Pemulah | 13 Kelompok |

| Nyiur Melambai Pelangai | |
|-------------------------|-------------|
| Jumlah | 23 Kelompok |
| Madya | 2 Kelompok |
| Lanjut | 9 Kelompok |
| Pemulah | 12 Kelompok |

| Koto VIII Pelangai | |
|--------------------|-------------|
| Jumlah | 24 Kelompok |
| Madya | 3 Kelompok |
| Lanjut | 12 Kelompok |
| Pemulah | 9 Kelompok |

| Pelangai | |
|----------|------------|
| Jumlah | 9 Kelompok |
| Madya | 2 Kelompok |
| Lanjut | 2 Kelompok |
| Pemulah | 5 Kelompok |

| Pelangai Gadang | |
|-----------------|-------------|
| Jumlah | 11 Kelompok |
| Madya | 3 Kelompok |
| Lanjut | 5 Kelompok |
| Pemulah | 3 Kelompok |

| Pelangai Kaciak | |
|-----------------|-------------|
| Jumlah | 12 Kelompok |
| Madya | 4 Kelompok |
| Lanjut | 7 Kelompok |

| | |
|---------|------------|
| Pemulah | 1 Kelompok |
|---------|------------|

| Sungai Tunu Utara | |
|-------------------|-------------|
| Jumlah | 17 Kelompok |
| Madya | Kelompok |
| Lanjut | 3 Kelompok |
| Pemulah | 14 Kelompok |

| Sungai Tunu | |
|-------------|-------------|
| Jumlah | 23 Kelompok |
| Madya | Kelompok |
| Lanjut | 16 Kelompok |
| Pemulah | 7 Kelompok |

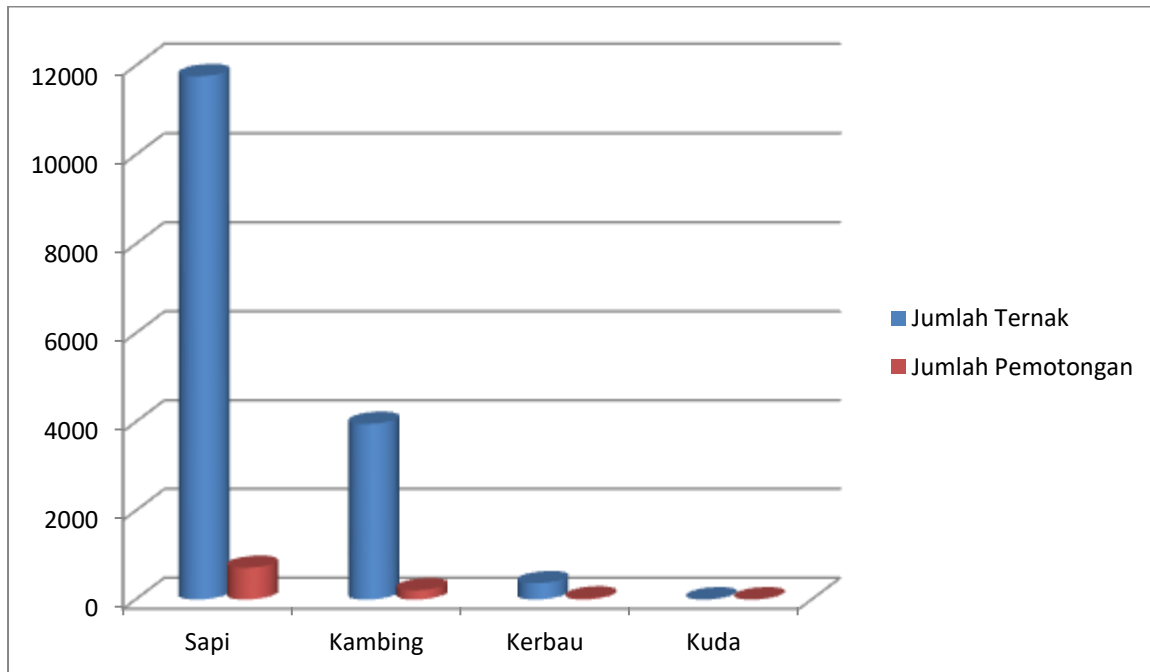
| Sungai Tunu Barat | |
|-------------------|-------------|
| Jumlah | 24 Kelompok |
| Madya | 2 Kelompok |
| Lanjut | 9 Kelompok |
| Pemulah | 12 Kelompok |

| Total Jumlah Kelompok | |
|-----------------------|--------------|
| Kecamatan | 184 Kelompok |
| Madya | 20 Kelompok |
| Lanjut | 84 Kelompok |
| Pemulah | 80 Kelompok |

Sektor Perternakan

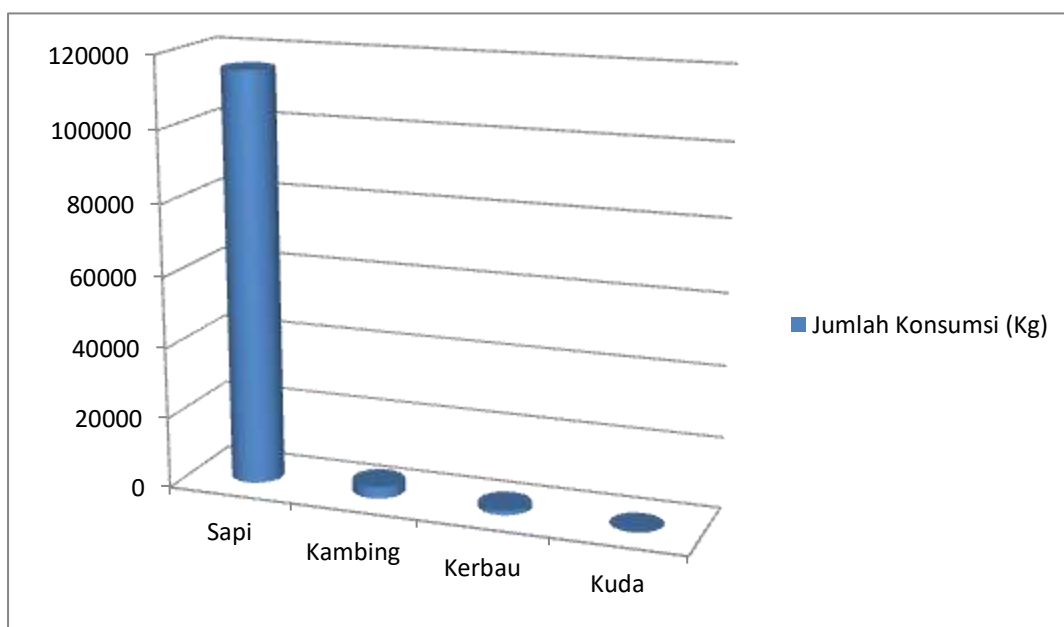
a. Kondisi yang ada adalah sebagai berikut :

| Jenis Pertenak | Sapi | | Kambing | | Kerbau | | Kuda | |
|----------------|---------------|-------------------|---------------|-------------------|---------------|-------------------|---------------|-------------------|
| | Jumlah Ternak | Jumlah Pemotongan | Jumlah Ternak | Jumlah Pemotongan | Jumlah Ternak | Jumlah Pemotongan | Jumlah Ternak | Jumlah Pemotongan |
| | 11764 | 713 | 3957 | 207 | 367 | 22 | 2 | - |



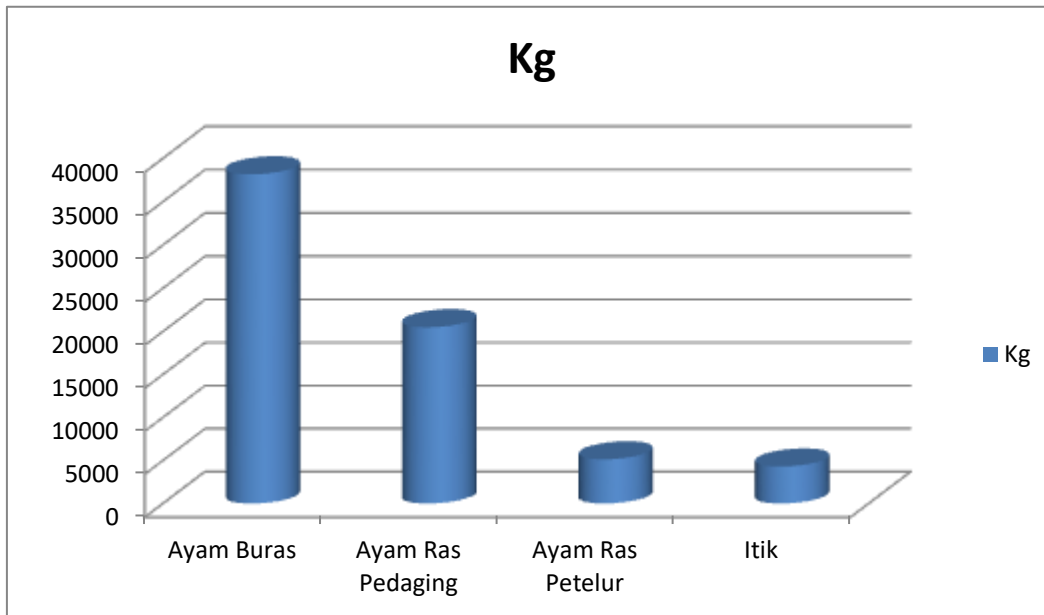
b. Konsumsi Daging pada kecamatan Ranah Pesisir

| Jenis Daging | Sapi | Kambing | Kerbau | Kuda |
|--------------|------|---------|--------|------|
| | 115 | 3310 | 1326 | |



c. Konsumsi Daging pada kecamatan Ranah Pesisir

| Jenis Daging | Ayam Buras | Ayam Ras Pedaging | Ayam Ras Petelur | Itik |
|--------------|------------|-------------------|------------------|------|
| | 38170 | 20505 | 5144 | 4301 |



BAB VIII

KEUANGAN DAN PEREKONOMIAN

8.1 Jumlah Pasar, KUD, BRI dan BPR Menurut Nagari

Tabel 8.1 Nama Lembaga Ekonomi dan Keuangan Objek Wisata

| NO | Nama Lembaga | Nagari |
|-----------|--------------------------|--------------------|
| 1 | Bank Rakyat Indonesia | Pelangai |
| 2 | BPR Gema Pesisir | Pelangai |
| 3 | BPR Samudera | Pelangai |
| 4 | BMT Al-Mukhsin | Pelangai |
| NO | Objek Wisata | Nagari |
| 1 | Jembatan Wisata Sumedang | Nyiur Melambai |
| 2 | Timbulun | Sungai LIku |
| 3 | Danau | Koto VIII Pelangai |
| 4 | Timbulun Indah | Punco Kayu |
| 5 | Puncak Gunung Mas | Sungai Tunu Utara |
| 6 | Bukit Vila | Koto VIII Pelangai |
| 7 | Pantai Pasia Harapan | Sungai Tunu Barat |
| 8 | Air Terjun | Pelangai Gadang |
| 9 | Bukit Landai | Pelangai Gadang |
| 10 | Hotel Balai Selasa Indah | Pelangai |
| 11 | Rumah Makan Sedar | Pelangai |
| 12 | Rumah Makan ACC | Pelangai Gadang |